
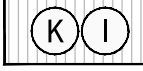


TUMAČ ZNAKOVLJA

GRANICE

 OBUHVAT PLANA

NAMJENA POVRŠINA


 GOSPODARSKA NAMJENA:
POSLOVNA (K1 - pretežito uslužna, K2 - pretežito trgovačka, K3 - komunalno servisna,
PROIZVODNA (I1 - pretežito industrijska, I2 - pretežito zanatska)


 POVRŠINE INFRASTRUKTURNIH SUSTAVA

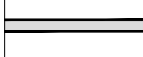
 VODENE POVRŠINE - VODOTOCI

PROMETNE POVRŠINE


 REGULACIJSKI PRAVAC

 KOLNIK

 OS CESTE

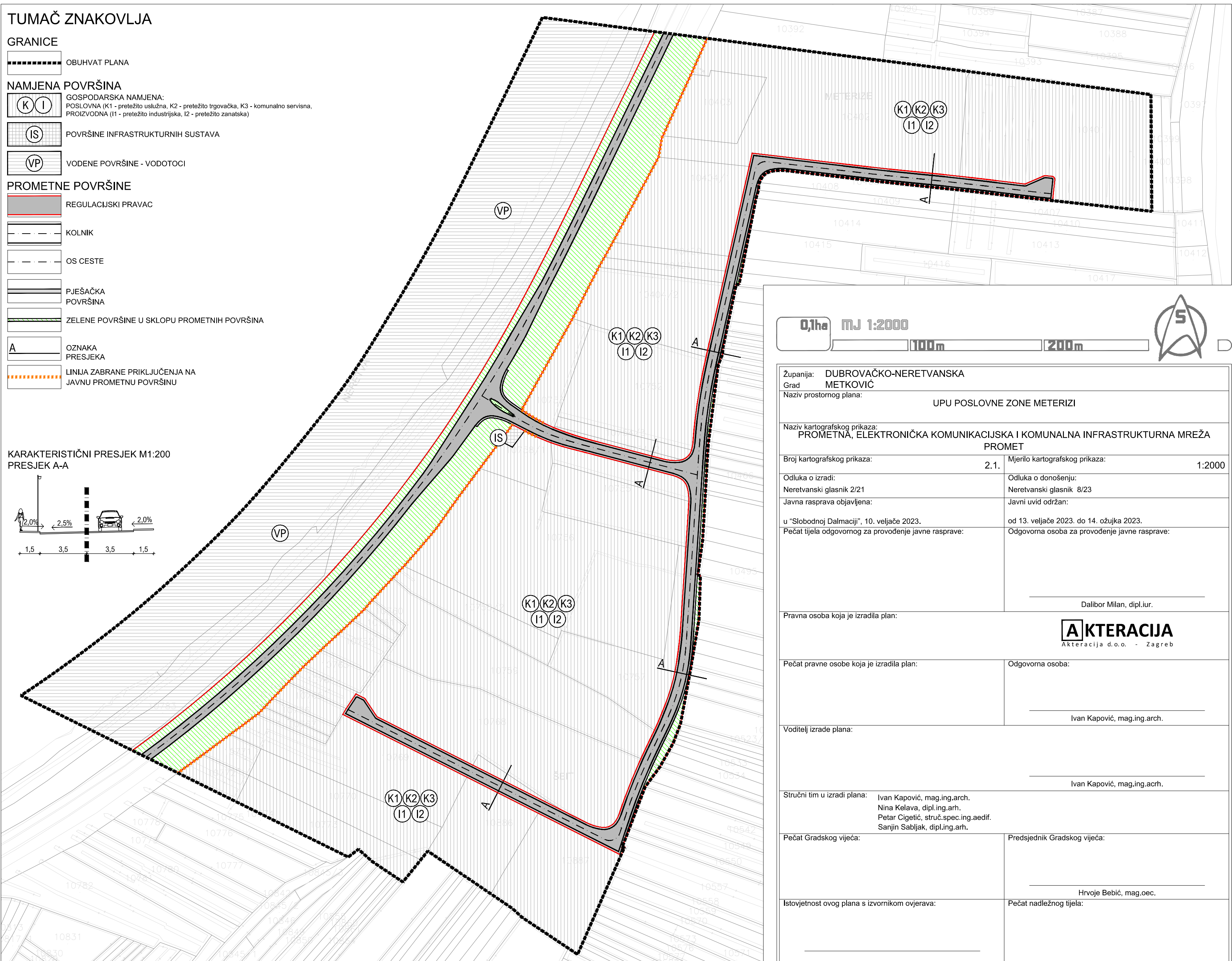
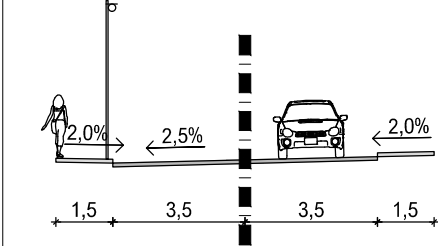
 PJEŠAČKA
POVRŠINA

 ZELENE POVRŠINE U SKLOPU PROMETNIH POVRŠINA

 OZNAKA
PRESJEKA

 LINIJA ZABRANE PRIKLJUČENJA NA
JAVNU PROMETNU POVRŠINU

KARAKTERISTIČNI PRESJEK M1:200 PRESJEK A-A



0,1ha MJ 1:2000

100m

200m



Županija: DUBROVAČKO-NERETVANSKA	
Grad: METKOVIĆ	
Naziv prostornog plana: UPU POSLOVNE ZONE METERIZI	
Naziv kartografskog prikaza: PROMETNA, ELEKTRONIČKA KOMUNIKACIJSKA I KOMUNALNA INFRASTRUKTURNA MREŽA	
PROMET	
Broj kartografskog prikaza: 2.1.	Mjerilo kartografskog prikaza: 1:2000
Odluka o izradi: Neretvanski glasnik 2/21	Odluka o donošenju: Neretvanski glasnik 8/23
Javna rasprava objavljena: u "Slobodnoj Dalmaciji", 10. veljače 2023.	Javni uvid održan: od 13. veljače 2023. do 14. ožujka 2023.
Pečat tijela odgovornog za provođenje javne rasprave:	Odgovorna osoba za provođenje javne rasprave: Dalibor Milan, dipl.iur.
Pravna osoba koja je izradila plan:	AKTERACIJA Akteracija d.o.o. - Zagreb
Pečat pravne osobe koja je izradila plan:	Odgovorna osoba: Ivan Kapović, mag.ing.arch.
Voditelj izrade plana:	 Ivan Kapović, mag.ing.arch.
Stručni tim u izradi plana: Ivan Kapović, mag.ing.arch. Nina Kelava, dipl.ing.arh. Petar Cigetić, struč.spec.ing.aedif. Sanjin Sabljak, dipl.ing.arh.	
Pečat Gradskog vijeća:	Predsjednik Gradskog vijeća: Hrvoje Bebić, mag.oec.
Istovjetnost ovog plana s izvornikom ovjerava:	Pečat nadležnog tijela: